


**Mission :** Inimaginable ! Alors que certains médias aiment se délecter des faits divers criminels, un meurtre est passé sous silence, celui de la France « rurale ». Aucun procureur ne s'est manifesté et pourtant, élucider ce meurtre est facile. Heureusement, vous êtes là vous allez pouvoir élucider ce meurtre. Après avoir mené votre enquête, vous présenterez vos conclusions devant le tribunal.

Document 1. Le poids du rural et de l'urbain en fonction des zonages retenus

	Population 2017 (effectifs)		Population 2017 (%)	
	Rural	Urbain	Rural	Urbain
Zonage en aires urbaines 2010	2 993 029	63 531 310	4,5 %	95,5 %
Aires d'attraction des villes 2020	4 466 984	62 057 355	6,7 %	93,3 %

**Taille des aires**

- 700 000 habitants ou plus
  - Pôle
  - Couronne
- 200 000 à moins de 700 000 hab.
  - Pôle
  - Couronne
- 50 000 à moins de 200 000 hab.
  - Pôle
  - Couronne
- Moins de 50 000 habitants
  - Pôle
  - Couronne
- Hors attraction des villes
- 🌀 Attraction des pôles étrangers



© IGN - Insee 2021

**Zonage en aire urbaine :** Une aire urbaine est un ensemble de communes constitué par un pôle urbain (commune la plus peuplée et avec des emplois nombreux), et par des communes rurales ou commune périurbaine dont au moins 40 % de la population résidente ayant un emploi travaille dans le pôle.

**Aire d'attraction des villes :** définit l'influence d'une ville sur les communes des environs. Elle se compose d'un pôle (commune la plus peuplée et avec des emplois nombreux) et d'une couronne. Les communes dont la population ne se rend ni dans le pôle ni dans la couronne pour travailler est considéré comme hors d'attraction des villes. Il s'agit des communes rurales.

La carte indique en blanc l'ensemble des communes qui ne sont pas attirées par une ville. C'est donc l'espace rural.

**Mission :** Inimaginable ! Alors que certains médias aiment se délecter des faits divers criminels, un meurtre est passé sous silence, celui de la France « rurale ». Aucun procureur ne s'est manifesté et pourtant, élucider ce meurtre est facile. Heureusement, vous êtes là vous allez pouvoir élucider ce meurtre. Après avoir mené votre enquête, vous présenterez vos conclusions devant le tribunal.

**Unité urbaine :** une commune ou un ensemble de communes présentant une zone de bâti continu (pas de coupure de plus de 200 mètres entre deux constructions) qui compte au moins 2 000 habitants..

**Grille communale de densité :** permet de classer les communes en fonction du nombre d'habitants. Plus la population est concentrée et nombreuse, plus la commune est considérée comme dense. Les communes rurales correspondent à « l'ensemble des communes peu denses et très peu denses ».

Document 1. Le poids du rural et de l'urbain en fonction des zonages retenus



	Population 2017 (effectifs)		Population 2017 (%)	
	Rural	Urbain	Rural	Urbain
Unités urbaines 2010	14 602 398	51 921 941	22 %	78 %
Unités urbaines 2020	13 919 171	52 605 168	20,9 %	79,1 %
Grille communale de densité 2020	21 836 698	44 687 641	32,8 %	67,2 %

## Zonage rural



validé en comité interministériel aux ruralités du 14 novembre 2020

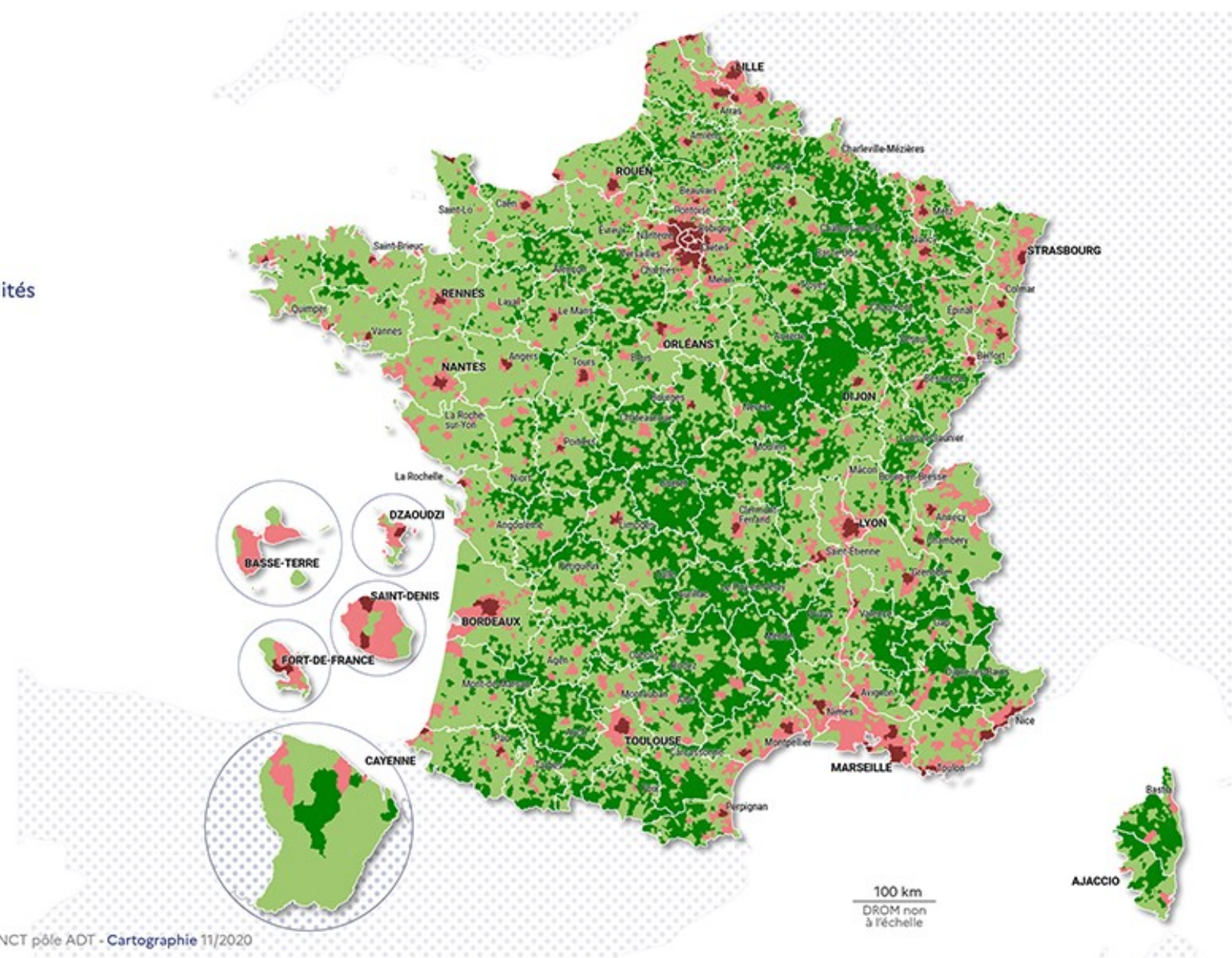
selon la grille communale de densité

### 1. Commune en zonage rural

-  Très peu dense
-  Peu dense

### 2. Commune hors zonage rural

-  De densité intermédiaire
-  Très dense




**Mission :** Poursuivez votre enquête avec ce dossier documentaire. Expliquez les difficultés des espaces ruraux. Localisez les espaces en difficultés.

**Document :** Camille FLEURY, *Accrus forestiers, friches et déprise agricole : des représentations sociales du paysage à l'action.* Exemple d'un projet de réouverture paysagère dans le Parc naturel régional des Pyrénées Ariégeoises., Université Paris Diderot, 2013.



Le village de Suc-et-Santenac en 1950



Le village de Suc-et-Santenac au début des années 2000 (environ 50 habitants)

**Document :** « Une nouvelle typologie des espaces ruraux en France », géoconfluence, 2 mars 2023.

## Les dynamiques sociales des espaces ruraux

France hors communes urbaines

### Typologie des territoires selon leurs caractéristiques sociales en 2018

- Niveaux de revenus et de retraites faibles, avec un taux de chômage élevé et beaucoup de retraités
- Classes moyennes supérieures et niveau de retraité élevé
- Niveau de revenus faible mais en progression et beaucoup de foyers non-imposés
- Niveau de revenus élevé et en progression, niveau de retraite élevé et faible taux de chômage

Communes urbaines

ACP et CAH "forcées" pour intégrer le chômage dans l'analyse avec 4 composantes principales.

0 100 km

Données : IGN 2021 - INSEE 2021 - DGFiP 2009/2019 - INRAE 2020 - DGALN/SIDAUH 1986

acadie + Magali Talandier

**Document :** « Une nouvelle typologie des espaces ruraux en France », géoconfluence, 2 mars 2023.

## La démographie des espaces ruraux

France hors communes urbaines

### Croissance de la population sur la période 2008-2018

- Soldes migratoire et naturel positifs
- Solde migratoire négatif et solde naturel positif
- Solde migratoire positif et solde naturel négatif

### Stagnation de la population sur la période 2008-2018

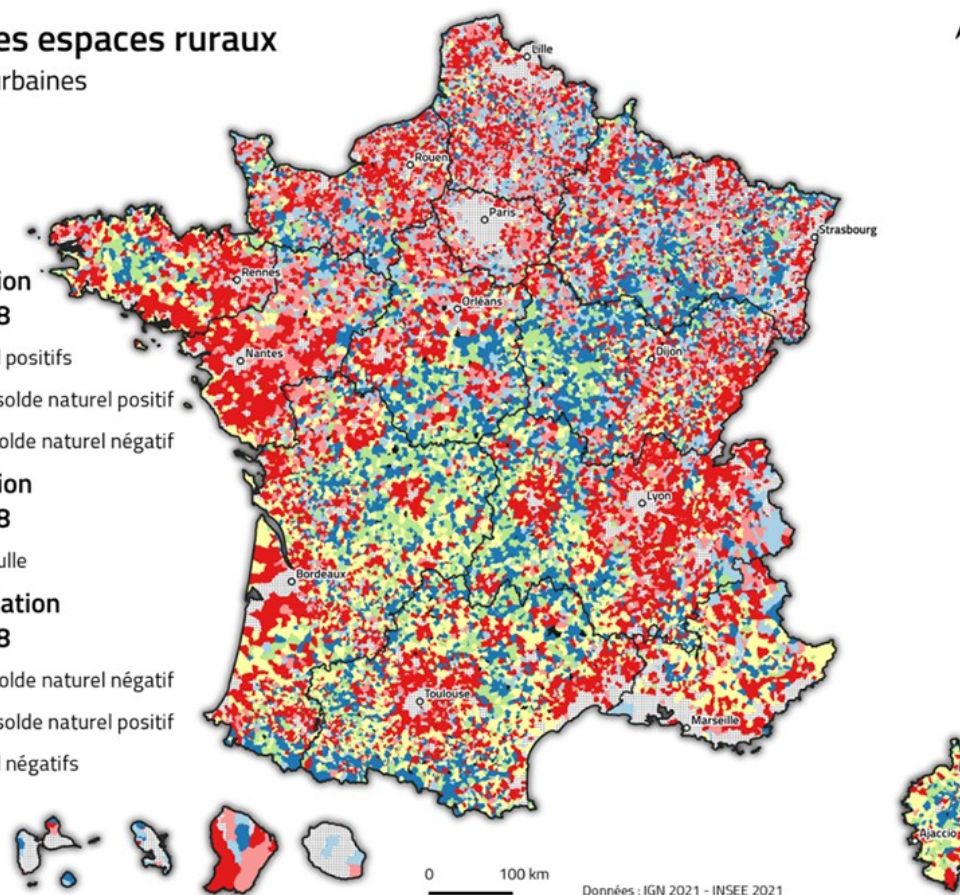
- Variation de la population nulle

### Décroissance de la population sur la période 2008-2018

- Solde migratoire positif et solde naturel négatif
- Solde migratoire négatif et solde naturel positif
- Soldes migratoire et naturel négatifs

Communes urbaines

acadie + Magali Talandier



La carte fait apparaître les espaces ruraux périphériques, que ce soit à l'échelle du pays ou à celle des aires urbaines, qui sont les plus dynamiques, tandis que les territoires ruraux intérieurs ou enclavés restent en partie en déprise démographique.

**Le solde naturel** est la différence entre le nombre de naissances et le nombre de décès calculé le plus souvent au cours d'une année. On parle de solde positif quand les naissances sont plus nombreuses que les décès.

**Le solde migratoire** est la différence entre le nombre de personnes qui sont entrées sur un territoire et le nombre de personnes qui en sont sorties. On parle de solde positif quand les entrées sont plus nombreuses que les départs.

**Document :** Morad Djabari, « Municipales : le milieu rural fait face à la disparition des services publics », RTL, 11 février 2020.

Coincée entre les forêts de pin enneigé, des routes étroites, sinueuses, escarpées, Saint-Claude (Franche-Comté) est une petite ville de 9.000 habitants, où depuis 1 an et demi, les mamans accouchent sur le bord de la route, sur des parkings ou dans des ambulances. Elles sont six depuis la fermeture de la maternité. La plus proche est à 50 minutes en voiture. Et ça c'est en plein été, en hiver, il faut parfois plusieurs heures. [...] En plus de la disparition de la maternité, les habitants de Saint-Claude assistent impuissants depuis plusieurs années à la fermeture de presque tous les autres services publics. La fermeture de la maternité a accompagné celle du commissariat. Et les cars ont remplacé certaines lignes de train. D'ici deux ans, c'est le tribunal, mais aussi le service des impôts qui devraient disparaître. Les habitants ont le sentiment d'être de plus en plus isolés, enclavés, voire abandonnés. "Il n'y a plus rien à faire, hélas. Il n'y a plus d'espoir", confie un habitant dépité. En quelques années, presque 2.000 habitants ont quitté Saint-Claude.

**Source :** <https://www.rtl.fr/actu/debats-societe/municipales-le-milieu-rural-fait-face-a-la-disparition-des-services-publics-7800070957>

**Mission :** Poursuivez votre enquête avec ce dossier documentaire. Expliquez les dynamiques des espaces ruraux en France. Localisez les espaces dynamiques.

**Document :** Jessica Berthereau, « Face au Covid-19, ces citoyens qui font le choix de la campagne », Les Echos, 16 octobre 2020.

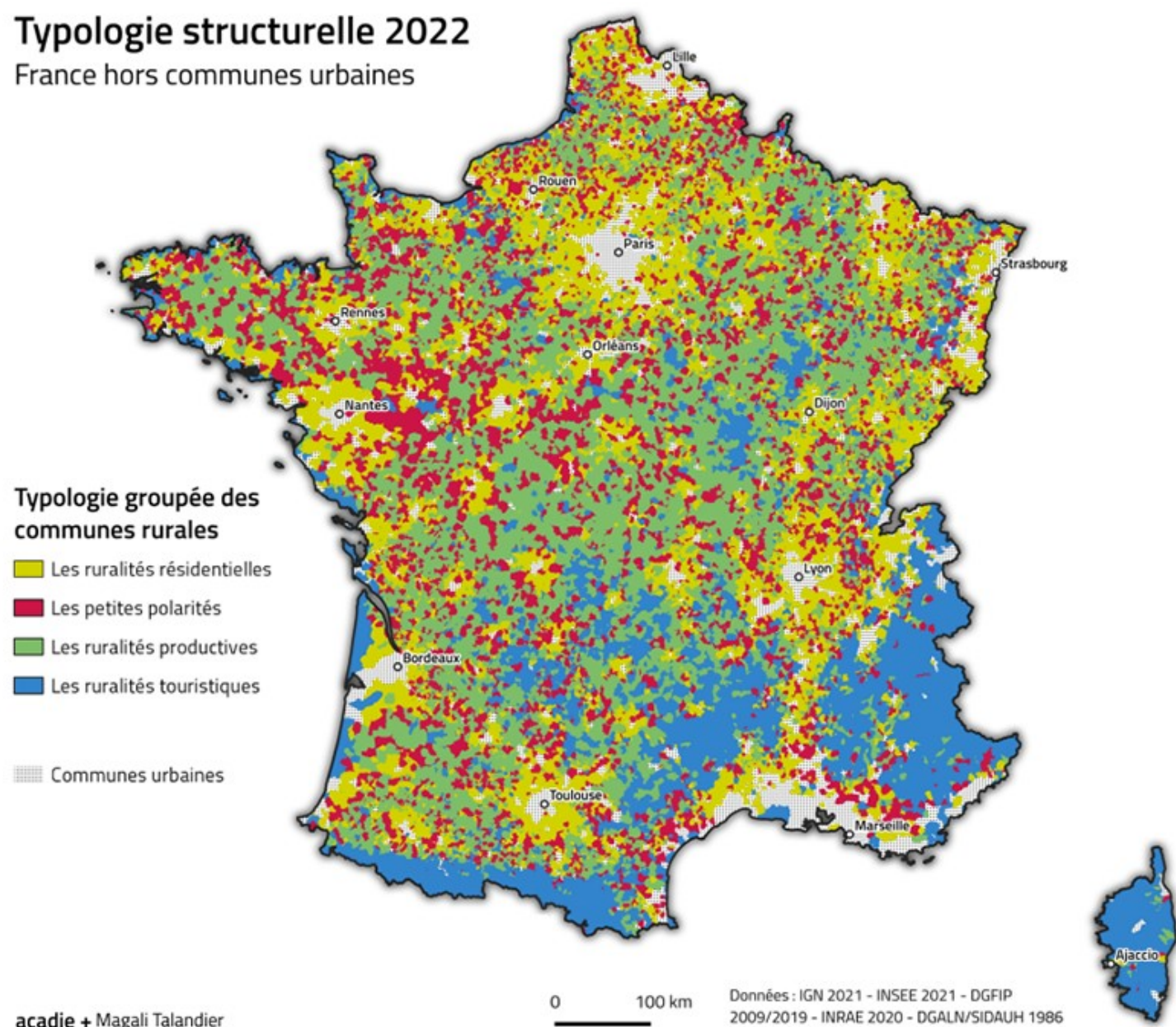
C'est le massif des Trois Beccs, qui surplombe Saillans. Ludovic Simon, lui, a la chance de pouvoir en contempler les sommets tous les jours ou presque depuis la fenêtre de son salon. « Je ne m'en lasse pas », assure-t-il. Une tasse de thé fumante entre les mains, cet ex-entrepreneur, coach en recherche d'emploi et reconversion professionnelle, raconte pourquoi lui et sa famille ont quitté Nantes il y a un an pour venir s'installer dans ce petit coin de la Drôme. « On avait envie de se rapprocher de la nature, d'avoir un mode de vie plus sobre et moins centré sur la consommation, et d'être avec des gens partageant les mêmes valeurs. ». Après avoir exploré la piste d'un habitat participatif dans les environs de Nantes, Ludovic, sa compagne et leurs deux filles ont eu un « coup de coeur » pour la vallée de la Drôme. « Nous avons trouvé ici tous les ingrédients que nous recherchions dans l'habitat participatif : un super endroit de nature, une communauté qui correspond à nos valeurs, une école Montessori en pleine campagne pour nos filles... Leur cour de récréation, c'est trois hectares de forêt ! »

<https://www.lesechos.fr/weekend/perso/face-au-covid-19-ces-citadins-qui-ont-choisi-la-campagne-1256218>

**Document :** « Une nouvelle typologie des espaces ruraux en France », géoconfluence, 2 mars 2023.

## Typologie structurelle 2022

France hors communes urbaines



**Document :** « Une nouvelle typologie des espaces ruraux en France », géoconfluence, 2 mars 2023.

## La démographie des espaces ruraux

France hors communes urbaines

### Croissance de la population sur la période 2008-2018

- Soldes migratoire et naturel positifs
- Solde migratoire négatif et solde naturel positif
- Solde migratoire positif et solde naturel négatif

### Stagnation de la population sur la période 2008-2018

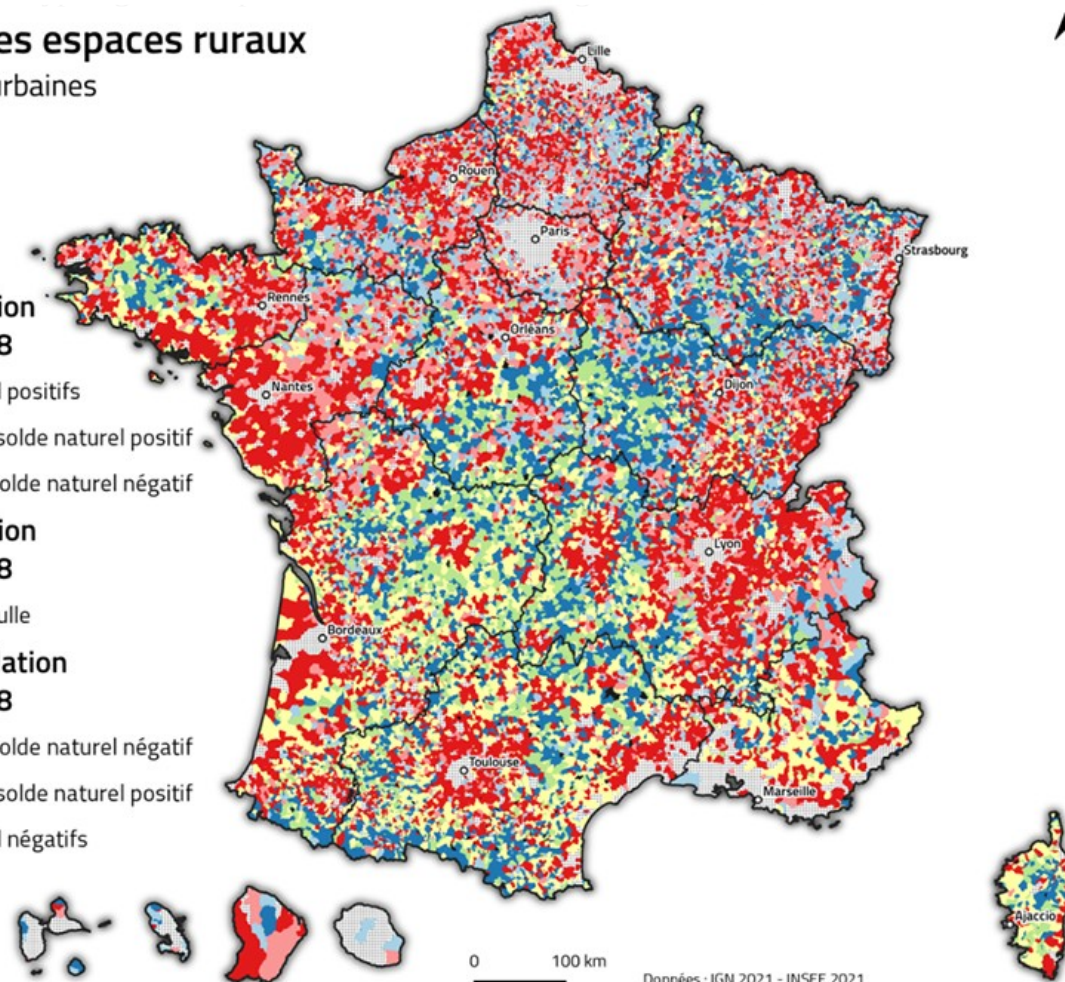
- Variation de la population nulle

### Décroissance de la population sur la période 2008-2018

- Solde migratoire positif et solde naturel négatif
- Solde migratoire négatif et solde naturel positif
- Soldes migratoire et naturel négatifs

Communes urbaines

acadie + Magali Talandier



La carte fait apparaître les espaces ruraux périphériques, que ce soit à l'échelle du pays (frontières) ou à celle des aires urbaines, qui sont les plus dynamiques, tandis que les territoires ruraux intérieurs ou enclavés restent en partie en déprise démographique.

Source :

<http://geoconfluences.ens-lyon.fr/actualites/veille/parutions/nouvelle-typologie-des-espaces-ruraux-2022>

**Le solde naturel** est la différence entre le nombre de naissances et le nombre de décès calculé le plus souvent au cours d'une année. On parle de solde positif quand les naissances sont plus nombreuses que les décès.

**Le solde migratoire** est la différence entre le nombre de personnes qui sont entrées sur un territoire et le nombre de personnes qui en sont sorties. On parle de solde positif quand les entrées sont plus nombreuses que les départs.

**Document :** Jessica Berthereau, « Face au Covid-19, ces citoyens qui font le choix de la campagne », Les Echos, 16 octobre 2020.

Pour Elisa Gallois, consultante en communication, l'envie de quitter la capitale a bel et bien été décuplée par la crise du coronavirus. « On a vécu un confinement à cinq dans un appartement de 60 mètres carrés donc quand notre agent immobilier nous a appelés un dimanche soir de juillet pour nous proposer une maison à louer sur la côte basque, on l'a prise immédiatement, sans même l'avoir visitée ni vue en photo », se souvient-elle. (...) « Nous vivons entre Biarritz et Bayonne, dans un coin où il n'y a pas grand-chose, à 20 minutes à pied de l'océan et à 5 minutes en voiture de zones urbaines. C'est parfait car nous voulions être excentrés mais pas isolés. »

<https://www.lesechos.fr/weekend/perso/face-au-covid-19-ces-citadins-qui-ont-choisi-la-campagne-1256218>